



ФЕДЕРАЦИЯ НА НАУЧНО - ТЕХНИЧЕСКИТЕ СЪЮЗИ
СЪЮЗ НА ГЕОДЕЗИСТИТЕ И ЗЕМЕУСТРОИТЕЛИТЕ В БЪЛГАРИЯ



ОТЧЕТ

**ЗА ДЕЙНОСТТА НА СЪЮЗА НА ГЕОДЕЗИСТИТЕ И
ЗЕМЕУСТРОИТЕЛИТЕ В БЪЛГАРИЯ
ЗА ПЕРИОДА ОТ 30.11.2014Г. ДО 30.11.2015Г.**

**София,
декември 2015г.**

СЪДЪРЖАНИЕ

I. ВЪВЕДЕНИЕ.....	3
II. ОРГАНИЗАЦИОННА ДЕЙНОСТ НА СГЗБ	3
II. ОРГАНИЗАЦИОННО СЪСТОЯНИЕ НА СГЗБ.....	5
III. НАУЧНО-ТЕХНИЧЕСКА ДЕЙНОСТ НА СГЗБ	7
IV. МЕЖДУНАРОДНА ДЕЙНОСТ НА СГЗБ	22
V. ИЗДАТЕЛСКА ДЕЙНОСТ НА СГЗБ.....	24
VI. СЪТРУДНИЧЕСТВО С ДЪРЖАВНИ ИНСТИТУЦИИ, УЧЕБНИ ЗАВЕДЕНИЯ И НАУЧНИ ИНСТИТУЦИИ, ЧАСТНИ ФИРМИ И ДРУГИ ОРГАНИЗАЦИИ.....	26
VII. ФИНАНСОВО СЪСТОЯНИЕ НА СЪЮЗА	29
VIII. ЗАКЛЮЧЕНИЕ	30

I. ВЪВЕДЕНИЕ

В настоящият отчет е представена обобщена информация за дейността на Съюза на геодезистите и земеустроителите в България (СГЗБ) за периода от 30.11.2014г. до 30.11.2015г. Отчета е подготвен от Председателя и Секретаря на СГЗБ с цел представяне пред Управителния съвет на Съюза на резултатите от дейностите по изпълнение на приетия план за 2015г.

II. ОРГАНИЗАЦИОННА ДЕЙНОСТ НА СГЗБ

През отчетният период са изпълнени редица организационни дейности от СГЗБ, които са описани по-долу в хронологичния им ред:

1. Заседание на Управителния съвет за 2014

На 17.12.2014г. се проведе редовно заседание на Управителния съвет (УС), който съгласно устава, изслуша и прие отчета за дейността на СГЗБ за периода 2013-2014г. Председателят на СГЗБ накратко запозна присъстващите с дейността, задачите и проблемите на сдружението и предложи обсъждане на отчета, в което се включиха активно участващите в заседанието.

Беше разисквано състоянието на дейността по списване и издаване на съюзното списание „Геодезия, Картография, Земеустройство“ (ГКЗ). Беше поставен въпроса за получаване на ИМПАКТ фактор, което би повишило интереса към списанието от страна на авторите на статии. След като идеята беше подкрепена на проф. Ст. Василев бе възложено да проучи необходимата процедура за получаване на ИМПАКТ фактор.

Поставен беше въпроса за размера и събираемостта на членския внос, като председателя изказа мнение, че е необходимо той да се увеличи за да е възможно нормалното протичане на съюзния живот и осигуряване на средства за провеждане на активната и разнообразна научно-техническа и издателска програма на Съюза. Беше предложено и прието членския внос да се събира в срок до края на месец март на всяка календарна година с цел да се подобри своевременното финансиране на Съюза. Беше подчертана значимата роля на спонсорите за подобряване на финансовото състояние на Съюза, като се подчерта необходимостта от по-активна работа с геодезическите фирми в това отношение. Зам. председателя инж. Иван Андреев пое ангажимент да изготви анализ на възможностите за увеличаване на членския внос и подготовка на мотивирано предложение пред Общото събрание на СГЗБ.

В дискусиите по отчета беше изказано мнение, че административната работа в екипа на СГЗБ е обемна и е необходимо да се ангажира още един сътрудник. Това предложение беше изпълнено и от началото на 2015г. в Съюза за нов технически сътрудник е назначена Кристина Гълъбова.

Беше представен и дискутиран план за дейността на СГЗБ за 2015г. с поредица научно-технически мероприятия. Към традиционните ежегодни мероприятия на Съюза беше добавено и участие като съорганизатор на КИГ в Работната седмица на FIG в София. инж. Иван Андреев предложи да се организира още едно регионално съвещание в Шумен, както и да се предвиди провеждането на семинар по инженерна геодезия с тема „Значение на геодезията за другите стопански дейности в България“.

Предложението беше подкрепено като се изказа мнение, че това мероприятие може да се организира в съорганизаторство с КИИП и други организации, членуващи във ФНТС. Проф. Андреев предложи събитието в Шумен да се планира за следващата 2016 година, когато Шуменския университет организира научна конференция. Така двете събития биха могли да се допълват и двете институции да си съдействат при провеждането им.

С цел подобряване на информационната дейност на Съюза инж. Иван Андреев предложи да се развива активност в социалните мрежи, чрез които да се създаде консултативен съвет за обсъждане на общи проблеми. Това предложение беше подкрепено единодушно. Той също изказа становище, че активирането на работата на секциите на Съюза може да се постигне ако се постави за цел секциите да провеждат поне по едно заседание в годината, като за всяко събитие се подготвят работни планове, които да се съгласуват с ИБ.

При обсъжданията проф. Ст. Василев изтъкна необходимостта от ангажираност на Съюза към проблемите на ЕТК и предложи организиране на национален форум по темата съгласувано с АГКК. В тази връзка беше предложено програмата за дейността на СГЗБ да се съгласува с ръководството на АГКК с цел планиране на общи мероприятия, каквито са предложените национални обсъждания на нормативната база.

Обсъждането на отчета за 2014 и плана за 2015г. приключи с единодушно гласуване за тяхното приемане. С приемането на направените предложения относно плана за дейността на СГЗБ за 2015 година те станаха решения на УС.

Беше разгледана от досегашния член на ИБ доц. Пенка Кастрева, която е изразила желание да бъде заменена поради невъзможност да взема редовно участие в заседанията на бюро и да изпълнява ефективно задълженията си. Ръководството на Съюза предложи на нейно място като член на ИБ да бъде избран доц. Костадин Костадинов. Други предложения не бяха направени. След единодушно гласуване от присъстващите на заседанието членове на УС доц. Костадин Костадинов беше утвърден като член на ИБ на СГЗБ.

2. Заседания на Изпълнителното бюро на СГЗБ

Изпълнителното бюро е функционирало редовно, като са проведени 3 заседания през отчетния период. На заседанията са разглеждани и решавани основно текущи проблеми. По важните от тях са:

- обсъждане Програмата за дейността и бюджета на Съюза;
- определяне на председателите и организационните комитети на национални и международни прояви;
- подготовка и отчети за международния симпозиум, национални конференции и други научно-технически прояви;
- проблеми при списване и издаване на съюзното списание ГКЗ;
- решение за награждаване на завършилите с отличие специалността Геодезия през 2015 в УАСГ, Шуменския Университет и Софийската професионална гимназия по архитектура, строителство и геодезия;
- текущи актуални проблеми и кореспонденция с АГКК и МРРБ. Съставени са становища от СГЗБ по законодателни инициативи, които са подлагани на обсъждане в ИБ преди тяхното окончателно издаване и изпращане към МРРБ, АГКК и МЗХ.

На едно от заседанията на ИБ бяха поканени да присъстват и гости от Шуменския Университет и КИИП с цел обсъждане на дейността на АГКК и предприети промени в ЗКИР.

3. Среща с ръководството на Федерацията на научно-техническите съюзи

На 23.11.2015г. по покана на ръководството на ФНТС в Кабинета на Председателя на ФНТС в Дома на Техниката в София се състоя среща с ръководството на СГЗБ. От страна на Съюза в срещата взеха участие председателя и секретаря. На срещата бяха разгледани следните въпроси:

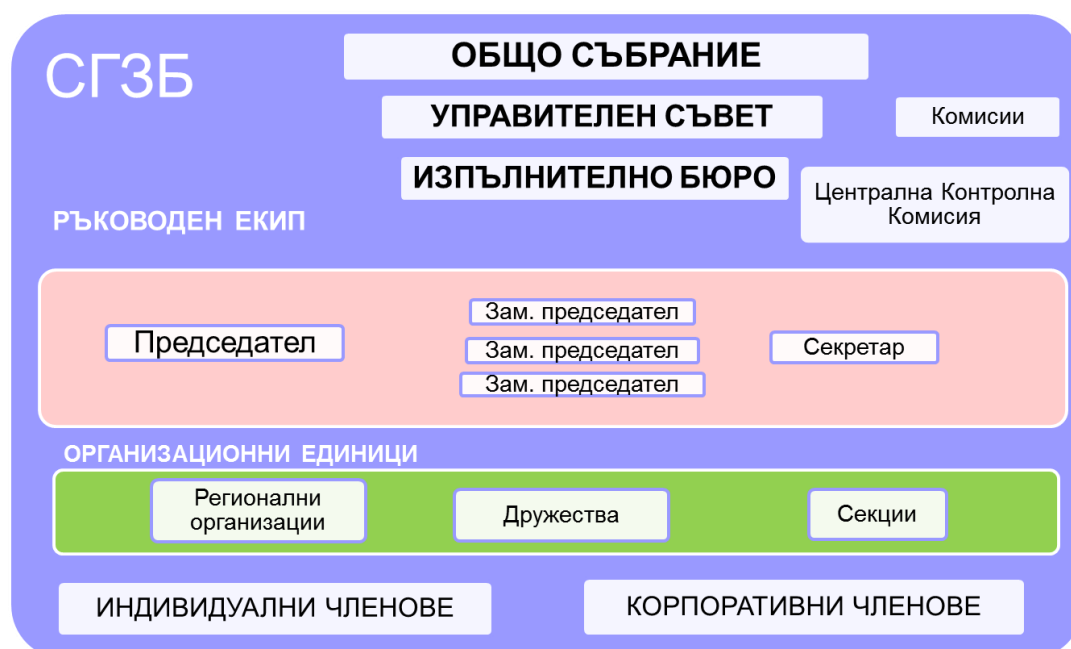
1. Организационно състояние на СГЗБ;
2. Предложения на СГЗБ за усъвършенстване на действащата „Методика за съфинансиране от ФНТС на дейността на Националните сдружения на НТС“;
3. Визия за бъдещото развитие на СГЗБ и на ФНТС.

Срещата продължи повече от предвиденото време, като в един доброжелателен и конструктивен дух бяха представени дейността на СГЗБ, доброто взаимодействие с Федерацията и предложения на Съюза относно методиката за съфинансиране от ФНТС и бъдещото развитие. Ръководството на ФНТС оцени високо научно-техническата и организационна дейност на СГЗБ като един от активно работещите съюзи във Федерацията. Апелирахме за институционална подкрепа и в по-нататъшните усилия на СГЗБ да се утвърждава като основен генератор на инициативи и важен фактор в обществено-професионалния живот на геодезическата общност.

II. ОРГАНИЗАЦИОННО СЪСТОЯНИЕ НА СГЗБ

1. Организационна структура на СГЗБ

Организационната структура на Съюза е представена на следната диаграма в съответствие с Устава:



2. Членове на СГЗБ

Съгласно Устава на Съюза в него членуват индивидуални и корпоративни членове. Броят на членовете, заплатили членски внос към 30.11.2015г. е 101 индивидуални (от които 25 младежи) и 14 корпоративни, като регистрираните членове са общо 478. 17 от общо 35 членове на УС на СГЗБ не са заплатили членския си внос! През 2015г. са приети 26 нови индивидуални и 2-ма корпоративни членове на СГЗБ. Със заплащането на членски внос членовете на Съюза придобиват правото да получават съюзното списание. На индивидуалните членове са подготвени членски карти със стикери за платен членски внос за следващите 5 години така, че да може да се отчита подновяване на членството. Корпоративните членове получават сертификати за членство.

3. Дейност на комисиите, секциите и регионалните организации на СГЗБ

Анализа на дейността на комисиите, секциите и регионалните организации на СГЗБ показват следното:

- a) Някои от комисиите работят активно напр. по основните проблеми на геодезията и по нормативните документи. Активност проявява и комисията на жените, което е следствие от активната дейност на Председателя на Комисията и секретарката на Съюза, както и младежкото попълнение към нея. Останалите комисии имат нужда от активиране на дейността си.
- b) Традиционно активна е дейността на секция Фотограметрия, която много редовно и отговорно провежда своите заседания. Утвърди се практиката всяка година да се организират национални съвещания от тази секция. Новоучредената в края на 2014г. Младежка секция тази година организира самостоятелно вече утвърдения в календара на Съюза младежки семинар на младите геодезисти съвместно с УАСГ, но с това се изчерпват дейностите на тази секция. За съжаление останалите секции не могат да се похвалят с такава активност. Нужно е да се отчетат условията за организиране и провеждане на съвещания и тематични срещи, да се търсят подходящи хора и нов подход за активизиране и на останалите секции;
- c) Дейността на Регионалните организации на Съюза е доста различна като активност в различните региони. Част от регионалните ръководства на Съюза имат по-активна дейност - провеждат полезни и интересни за колегите в съответния регион мероприятия. Такива са в Русе, Видин, Стара Загора, Пловдив, Плевен. За съжаление не всички регионални организации представят данни за състоянието при тях. Дейността на РО следва да се рестартира в такива важни райони като Благоевград, Смолян, Хасково, Велико Търново, Ямбол, Бургас, Варна.

Към организационната дейност ще отнесем многостранната, компетентна и всеотдайна работа на постоянните вече 3-ма сътрудници на Съюза, на които заслужено можем да дадем висока оценка за тяхната работа и да им благодарим от името на Съюза.

III. НАУЧНО-ТЕХНИЧЕСКА ДЕЙНОСТ НА СГЗБ

Дългогодишните традиции в организирането и успешното провеждане на значими научно-технически мероприятия открояват СГЗБ като водеща съсловна организация по отношение на осигуряването на форуми за изява на учени от областта на геодезията и свързаните с нея области на познанието, както и за споделяне на идеи, резултатите и опит в областта на геодезическата практика и интердисциплинарните ѝ приложения.

Научно-техническите прояви се осъществиха в съответствие с приетия от УС план за дейността през 2015г. Някои от тях бяха организирани със съдействието на съорганизатори – институции, организации и фирми. За изтеклия период проведените научно-технически изяви са:

1. IV-то Тържествено честване на Деня на европейския геодезист

На 25.03.2015г. за четвърта поредна година бе отбелязан Денят на европейския геодезист и геоинформатик. Честването, организирано от Съюза на геодезистите и земеустроителите в България (СГЗБ) и Камарата на инженерите по геодезия (КИГ), се проведе в Националния музей „Земята и хората“. На форума присъства цялото ръководство на СГЗБ и събра повече от сто представители от професията, включително млади специалисти и студенти от УАСГ и МГУ”Св.Иван Рилски”.

Тази година денят бе посветен на древногръцкия математик Евклид от Александрия, живял през третото столетие пр.н.е. По време на честването традиционно проф. Георги Вълев представи есе за живота и делото на Евклид.



В програмата за честването на Деня бяха включени две презентации - на д-р инж. Аспарух Камбуров от името на Младежката секция на съюза за приложенията на

Евклидовата геометрия и от инж. Благой Овчаров от BMG относно нови продукти на компанията „Autodesk”, свързани с геодезическите работи.

Събитието беше подходящ повод за изпълнение на решенията на Общото събрание на СГЗБ за награждаване на дейци на Съюза, като тържествено бяха връчени почетни грамоти на заслужили членове на СГЗБ, а най-младите геодезисти получиха официално своите членски карти на съюза от заместник-председателя д-р инж. Кирил Стоянов.

Благодарение на усилията на Зам. Председателя на СГЗБ инж. Иван Андреев в Националния музей „Земята и Хората“ бе създадена интересна и комфортна обстановка, като присъстващите имаха възможност преди началото на тържеството да разгледат експонатите в музея, а със спонсорството на BMG и CAD POINT тържественото честване на Деня завърши с коктейл.



2. V-ти Младежки семинар

На 20.04.2015г. в зала 120 на Университет по архитектура, строителство и геодезия /УАСГ/, се проведе младежки семинар на тема „Европейско развитие и перспективи за младите геодезисти”. СГЗБ заедно с Федерация на научно-техническите съюзи и Геодезическия факултет на УАСГ организира събитието за пета поредна година.

На семинара присъстваха членове от младежката секция на СГЗБ, преподаватели и студенти от УАСГ, ученици от Софийска гимназия по строителство, архитектура и геодезия „Христо Ботев”, водени от тяхната преподавателка инж. Боряна Марина и др. общо над 150 млади колеги.

Основен организатор и водещ на събитието тази година беше д-р инж. Кирил Стоянов, зам.-председател на СГЗБ и председател на Младежката секция, а Председателя, зам. председателя доц. д-р инж. Тодор Костадинов и Секретаря на Съюза бяха гости на семинара.

Приветствие към присъстващите бе отправено от председателят на СГЗБ, който отправи покана към младите колеги в залата за членство в младежката секция към Съюза. Деканът на Геодезическия факултет на УАСГ – проф. д-р инж. Борислав Маринов, поднесе поздравителен адрес от своите колеги преподаватели, от служителите и студентите на Геодезическия факултет към организаторите на семинара и участниците в него. Той информира присъстващите за бъдещи важни и неотложни икономически и стопански проблеми, за решенията на които важна роля има именно геодезическата общност.

На семинара бяха представени следните презентации:

1. „Европейският проект GeoSkills+ или защо трябва да популяризираме геодезията сред обществото“ от ас. д-р инж. Аспарух Камбуров, от МГУ и член на Младежката секция на СГЗБ;
2. „Кадастралната карта и кадастралните регистри – продукт на реформата в кадастъра и ролята на правото в тяхното създаване и поддържане“ от Красимир Гебрев, Гл. секретар на АГКК
3. „Професията „геодезист“ в професионалните гимназии“ от Ан-Мари Георгиева и Стефан Пеев, ученици от СГСАГ;
4. „Портативен хидрографски измерителен комплекс с радио управляем носител“ от доц. д-р инж. Тодор Костадинов – УАСГ.



3. Геодезическа конференция в гр. Русе

На 24.04.2015г. в сградата на НТС гр. Русе, бе проведена геодезическа конференция на тема: „Нови геодезически технологии и практическото им значение“. Тя бе организирана от Съюзът на геодезистите и земеустроителите в България /СГЗБ/ и Териториална организация на НТС–Русе с любезното съдействие на Федерацията на научно-техническите съюзи /ФНТС/.

В събитието взеха участие над 50 колеги от институции, служби и фирми от гр.Русе, гр. Каварна, гр. Силистра, гр. Казанлък, гр. София, студенти и пенсионери.

Поздравителен адрес от името на кмета на Община Русе г-н Пламен Стоилов към участниците в конференцията беше поднесено от инж. Димитър Накров – геодезист и зам. кмет на община Русе.

Инж. Здравко Цанков, зам. председател на ФНТС изтъкна ролята на геодезистите в стопанския живот и приносът им при основаване на организацията на ФНТС, както и ролята им в 130 годишния живот на федерацията.

С голям интерес беше изслушан доклада на инж. Диана Иванова за русенската организация на геодезистите.

Председателят на Съюза връчи почетни грамоти, присъдени от X Конгрес на СГЗБ на инж. Георги Чонов и инж. Христо Григоров за дългогодишна активна дейност и за техния изключителен принос за утвърждаване престижа и авторитета на организацията, също и от Управителния съвет на СГЗБ - на Териториалната организация на НТС – гр. Русе, на инж. Христо Атанасов Григоров и инж. Красимир Станчев Станев за дългогодишна активна дейност за принос за утвърждаване престижа и авторитета на организацията. Инж. Веселина Димитрова Петрова получи грамота за дългогодишна активна обществена дейност за нейния принос за утвърждаване престижа и авторитета на професията. Бяха връчени и нови членски карти на двама млади инженери по геодезия.

В конференцията с презентации за нови геодезически технологии взеха участие фирмите ГЕОКАД 93, СОЛИТЕХ, ИОЕС, а фирмите МЕТРИСИС и ГЕОХАЙД бяха изпратили свои представители, които разпространиха сред участниците брошури за предлаганите от тях геодезически инструменти.

Предвиденият разговор за реформата в кадастъра не се състоя, но Началника на СГКК – Русе поднесе поздравление от името на ръководството на АГКК.

За създадената добра атмосфера за провеждане на събитието трябва да благодарим на гостоприемството и усърдността на инж. Диана Иванова – председател на териториална организация на НТС в гр. Русе и спонсорството на „ГЕО ЧОНОВ“ ООД.



4. Геодезическа конференция в гр. Смолян

На 18 и 19 юни, в хотел „КИПАРИС АЛФА“, гр. Смолян се проведе регионална геодезическа конференция, организирана от СГЗБ с подкрепата на ФНТС и по покана на Дома на науката и техниката в града и Териториалната организация на НТС – гр. Смолян.

Темата на конференцията беше предложена от домакините: „Взаимодействие между службите по геодезия, картография и кадастър, общинските администрации, общинските служби “земеделие“ и лицензираните лица при поддържане на кадастралните карти и кадастралните регистри“.

Инж. Дафинка Маламова, председател на местната геодезическа организация, беше в основата на добрата организация и ползотворното протичане на конференцията.



Официални гости бяха инж. Марияна Цекова – инженер геодезист и зам. кмет на община Смолян, инж. Цанко Карабов - Началник на службата на АГКК, гр. Смолян, инж. Иванка Георгиева, Началник на служба „Земеделие“, община Смолян. Участие в

конференцията взеха активистите от СГЗБ доц. д-р инж. Костадин Костадинов, доц. д-р инж. Илинка Иванова, гл.ас. инж. Нели Здравчева, д-р инж. Валентина Пенчева. Присъстваха около 60 геодезисти от района, колеги от гр. Асеновград, гр. Пловдив, гр. София и др.

Председателят на СГЗБ поднесе приветствие към присъстващите и ги информира с политиката на СГЗБ относно Концепцията за ускорено създаване на кадастрална карта и кадастрални регистри и за ускоряване на процеса по създаване на имотен регистър, инициативата на министъра на МРРБ за участие на геодезически професионални организации в работата на консултативния съвет в областта на проектирането, строителството и инвестиционния процес към МРРБ, идеята за създаване на кадастрални карти от картите на възстановената собственост и внесено в МРРБ и АГКК официално становище на СГЗБ.

Инж. Марияна Цекова изрази задоволство от провежданото събитие от такъв род в град Смолян когато се празнува 55 години от обединението му, като подчерта, че по този начин се издига престижа на геодезическата професия.

Слово на тема "Геодезистите и професионалните им съюзи – важен фактор в общественоекономическото развитие на регионите" изнесе инж. Дафинка Маламова. В емоционалното и изпъстрено с исторически факти изложение за дейността на регионалната организация на СГЗБ бяха подчертани колективния характер на геодезическата практика и ролята на геодезическата професия във всички сфери на общественото развитие – териториално устройство, проектиране, строителство, административно обслужване и др. Конкретно в област Смолян колегите геодезисти са заети в администрацията на общините и областта, в проектантските организации, на строителните обекти, в рудодобивните предприятия и в частни фирми. Беше припомнено, че град Смолян е първият областен град в страната с изработени и одобрени кадастрална карта и кадастрални регистри.

Основен доклад по темата на конференцията беше изнесен от инж. Илия Станчев, главен експерт по кадастър в СГКК-Смолян. В доклада си инж. Станчев представи задачите и отговорностите на всички страни в процеса на създаване на кадастрална карта и регистри, анализира необходимостите и реалностите при осъществяването на взаимодействие и подкрепа между институциите, администрациите, правоспособните лица по кадастъра и гражданите. Той отбеляза, че на практика не се случва всичко така, което е вписано в закона. Сподели установеното от практиката на СГКК-Смолян, че повечето администрации не осъзнават необходимостта от предоставяне на актуална кадастрална информация и е парадоксално, че липсата на първоначално взаимодействие рефлектира върху самите тях в ролята им на собственици на имоти. Констатира се, че от Агенцията по вписванията няма абсолютно никакво съдействие и добавяйки скептичното отношение на гражданите в резултат се получава почти празен имотен регистър. Фирмите изпълнители обвиняват администрацията в умишлено създаване на проблеми, но трябва да се обърне внимание и върху качеството на продукцията на правоспособните лица по ЗКИР. По отношение на поддържане на регистрите в актуално състояние – единствено Министерството на земеделието и храните дава уведомление за всяко едно изменение в кадастралните данни, но това не се наблюдава при други институции. Осъществява се редовна комуникация с общините, като СГКК има открити работни места във всяка общинска структура. Подчертана бе необходимостта от подобряване на взаимодействието и сътрудничеството между всички институции за поддържане в актуално състояние на кадастъра и имотния регистър. В заключение инж. Станчев

изтъкна, че проблеми има много, но има и надежда, че общата работа с колегите ще доведе до решаването им.

Инж. Иванка Георгиева, началник на служба „Земеделие“, община Смолян, подчерта добрата комуникация между службите по кадастъра и общинските служби в града. Въпроси за решаване тепърва ще изникват предвид предстоящото създаване на кадастрални карти от картите за възстановената собственост. КВС са натоварени с явни фактически грешки и трябва да се търси механизъм за отстраняването им.

Доц. Илинка Иванова запозна присъстващите със становището на СГЗБ относно мотивите към Закон за изменение и допълнение на Закона за кадастъра и имотния регистър, а д-р инж. Иван Калчев допълни, че мнението на СГЗБ е за назрялата необходимост от създаване на дългосрочна визия и стратегия за кадастъра и геодезията в България.

Последва откровена и задълбочена дискусия по повдигнатите въпроси. Разгледа се въпроса за липсата на информираност и разясняване на институциите и гражданите за значението и ползите от кадастъра.

Началника на СГКК-Смолян инж. Карабов подчерта, че голяма част от проблемите идват от грешни нотариални актове. Служителите в администрацията също са малко и все още няма унифицираност на геодезическите данни, макар че е внедрена ГИС.

Доц. Илинка Иванова потърси причината за омаловажаване на ползите от кадастъра в липсата на специализирани данни в кадастралните карти. Те не могат да се използват за инвестиционното проектиране. Беше формирано предложение да се търси съдействие от сдружението на общините за подкрепа на идеята за връщането на специализираните данни в кадастралната карта. Доц. Иванова посочи, че съществува противоречие – има процедура за оценка на точността на КВС, а вече са приети КК без такава оценка. Не е предвидено какво ще се случи с т.н. „контактни зони“.

Д-р инж. Иван Калчев изказа притеснение от формираното мнение в обществото, че кадастралните карти съзнателно се натоварват с явни фактически грешки. Сподели усещането, че самите юристи нямат интерес да се създава имотният регистър. Над 40% от делата са за имотни спорове. Необходимо е да се търси контакт с хора, които взимат решение в областта на правото и да се иска съдействието им.

Инж. Станчев посочи проблем във финансирането за отстраняване на грешките и невъзможността агенцията да се самосезира за отстраняването им. Той изказа мнение, че общините също трябва да участват във финансирането.

Доц. Костадин Костадинов се изказа за състоянието на образованието по геодезия и припомни, че висшето техническо образование се създава в България през 1882г. от Научно-техническите съюзи. Той сподели мнението, че за да се усетят положителни промени за геодезията битката с настъпващите негативни процеси в образованието трябва да започне още от сега. Според него важен въпрос е връзката кадастър – регулация. Една регулация трябва да завършва с нанасяне в кадастъра. Сега се издават визи от регулацията, правят се сделки по кадастъра. За да се коригират тези неща е нужна промяна в законодателството. Понастоящем взаимодействието между институциите става на добра воля. АГКК не може да се справя със всичко. Общините също могат да издават скици, а и да подпомагат финансирането на


геодезическите дейности. Трябва да се настоява за пълно заснемане и отразяване на сградите.

Беше обобщено, че ситуацията не е зле, но има какво да се желае за да се улесни потребителя, като ползвателите все повече осъзнават необходимостта от кадастралните данни.

Почетни грамоти от УС на СГЗБ за дългогодишна активна дейност и за принос в утвърждаване престижа и авторитета на професията получиха Териториалната организация на НТС – гр. Смолян и геодезистите Росица Димитрова Пашова и Васил Райчев Райчев.

За да откликне на интереса на колегите от региона към последните събития и новости в областта на геодезията, беше планирано събитието да се проведе в два дена, като за участие през втория ден бяха поканени представители на фирми, дистрибутори на геодезическа техника.

Инж. Златан Златанов представи кратка информация за успешно проведената работна седмица на Международната федерация на геодезистите – FIG в София. Представители на фирмите „ГЕОКАД-93“ ООД, „МЕТРИСИС“ ООД, „ИОЕС – Петър Тодоров“ ЕТ, „ГЕО ПЛЮС“ ЕООД и „ГЕОКАД ПРОЕКТ“ ЕООД запознаха колегите с най-новите инструменти и технологии в областта на геодезията, лазерното сканиране и приложението на безпилотни летателни системи.



5. Честване на Деня на р. Дунав

Тази година честването на Деня на р. Дунав бе организирано на 29 юни 2014г. в Дома на Техниката съвместно от ФНТС, НТС по водно дело, GLOBAL WATER PARTNERSHIP и Съюза на геодезистите и земеустроителите в България с партньорството на Национален институт по метеорология и хидрология и Университета по архитектура, строителство и геодезия. Денят на р. Дунав се чества от 1952г., когато по инициатива на ИАППД (Изпълнителна агенция "Проучване и поддържане на река Дунав") със седалище гр. Русе, се създава международна асоциация за проучване и поддържане на целия дунавски водосбор, в която влизат 18 държави. От тогава досега НТС по водно дело ежегодно отбелязва деня на р. Дунав с различни изяви.

На честването на Деня на р. Дунав бяха представени следните доклади:

1. Система за подпомагане вземането на решение при управление на водните ресурси в българо – румънската част на дунавския басейн - Игор Няголов, Анна Йорданова, Ирена Илчева;
2. Върху използваемостта на водните ресурси на река Дунав - Игор Няголов, Красимира Начева;
3. Географска информационна система на водните ресурси за българските притоци на р. Дунав – Ваня Йончева;
4. Оценка на максималния отток на р. Дунав при гр. Свищов чрез използване на Extreme Value Analysis (EVA) - Филип Пенчев;
5. Глобалните изменения и тяхното влияние върху хидрологичните характеристики на р. Дунав – Силвия Кирилова, Стефан Модев;
6. Анализ на пространственорежимните изменения в качеството на водите на р. Дунав в българския сектор – Весела Райнова;
7. Хидроенергийният потенциал на р. Дунав – не достатъчно използван - Стефан Модев;
8. Проблеми при отводняване на блатата по дунавското поречие на българския бряг - Здравко Дянков.

6. X-то Годишно съвещание на секция „Фотограмметрия и дистанционни изследвания” към СГЗБ

Юбилейното X-то годишно съвещание на секция „Фотограмметрия и дистанционни изследвания” към СГЗБ се проведе на 2 юли 2015 г. в Дома на науката и техниката, София, при любезното домакинство на Център за приложение на спътникови изображения (РЕСАК). Значимостта на последиците от природните явления и начините за тяхното решаване провокираха секцията да избере темата на таз годишното съвещание по фотограмметрия да бъде "АЕРОКОСМИЧЕСКИ МЕТОДИ И ТЕХНОЛОГИИ ЗА МОНИТОРИНГ И ПРЕВЕНЦИЯ НА БЕДСТВИЯ И АВАРИИ".

На събитието присъстваха около 40 души, сред които представители на УАСГ, Лесотехническият университет, ГИС София ЕООД, Метрисис ООД, РЕСАК.

Представител на Федерацията на Научно-Техническите Съюзи (ФНТС) инж. Валентин Ставрев поднесе приветствен адрес от името на председателя - проф. Начев. Почетни грамоти за дългогодишна активна съюзна дейност и по случай 130-годишнината от основаването на ФНТС в България бяха връчени на доайените в областта на фотограмметрията - ст.н.с. д-р инж. Иван Кацарски и ст.н.с. д-р инж. Генчо

Генов. От името на колегите от Университета по архитектура, строителство и геодезия приветствие отправя проф. Борислав Маринов - декан на Геодезически факултет.

Председателя на секцията проф. Пламен Малджански представи "Обзорен доклад за дейността на секция "Фотограмметрия и дистанционни изследвания" към СГЗБ през последните 10 години". Секцията води началото си от 1958 г. и има за задача да провежда научно-техническата дейност в областта на фотограмметрията. Между 1995 и 2005 г. секцията не е функционирала. Дейността и се възобновява през 2004 г., а през 2005 г. в София се организира Национално съвещание „Състояние и перспективи на фотограмметрията“. Колегията си припомни участниците в ръководството на секцията от създаването ѝ до днес - проф. Асен Райков, проф. Иван Хайдушки, инж. Славейко Гайтанджиев, ст.н.с. д-р инж. Иван Кацарски, ст.н.с. инж. Пенчо Зафиров, ст.н.с. д-р инж. Генчо Генов, инж. Люба Павлова и настоящите председател и зам. председател - проф. Пламен Малджански и инж. Иванка Колева. Направената ретроспекция върна участниците в годините от първото до десетото, юбилейно съвещание - теми, участници, лектори, както и не малко интересни кадри от срещите.

Арх. Кристиян Миленов - изп. директор на Агенция за устойчиво развитие и евроинтеграция-ЕКОРЕГИОНИ представи "Обща база данни и референтен слой земно покритие - България/Румъния. Редовен мониторинг на промените". Референтната база данни - слой земно покритие на територията на Република България, е изцяло изготвен от специалисти от Агенцията за Устойчиво Развитие и Евроинтеграция - Екорегииони /АУРЕ/ и Център за Приложение за Спътникови Изображения – РЕСАК.

Васил Василев от Център за Приложение за Спътникови Изображения – РЕСАК представи доклад на тема "ГИС и дистанционни методи при управление риска от наводнения: Примери от разработки на център RESAK" като представи данни от проекта "Картиране на заплахата и риска от наводнения в Басейнова дирекция Източнобеломорски район - Пловдив, във връзка с Европейска директива за наводнения".

Гл.ас. д-р инж. Нели Здравчева (УАСГ) представи доклад на тема "Аерокосмически методи и ГИС за мониторинг и превенция при бедствия и аварии - възможности, проблеми и тенденции", където с различни примери показва важността, значимостта и същественото постижение на фотограмметрията и дистанционните изследвания при създаването на 3D бази данни и информационни системи с различни приложения.

Гл.ас д-р инж. Радка Колева (Лесотехнически университет) представи доклада "Проследяване на обеззалесяването в залесените площи на горските територии в България чрез системата за наблюдение на горите GLOBAL FOREST WATCH".

Проф. Борислав Маринов (УАСГ) представи своя доклад "Използване на космически и въздушни изображения за регистриране на аварийни ситуации и бедствия", където отново бе подчертана важността на дистанционните изследвания като основен източник на оперативна информация за земната повърхност.

Инж. Милена Данаилова представи "Метрисис с решения в помощ при реакции в извънредни ситуации", а инж. Петър Тодоров запозна аудиторията с "Безпилотни LIDAR системи и тяхното приложение".

Съвещанието завърши с "Информация за последните събития от ISPRS" - кратък, но изключително съдържателен доклад на инж. Иванка Колева. Инж. Колева припомни на колегията факти относно членството, дейността и структурата на Международното дружество по фотограметрия и дистанционни изследвания (ISPRS), както и българското участие в научно-техническите комисии. Съюзът на геодезистите и земеустроителите в България, под председателството на проф. Пеевски, става член на Международното дружество по фотограметрия и дистанционни изследвания през 1967 г. По този повод инж. Колева предложи България да кандидатства за домакин на фотограметричната седмица на ISPRS, през 2017 г., когато се навършват юбилейните 50 години членство. Предложението бе прието с ентузиазъм от колегията и с готовност за съдействие.



7. Ежегоден специализиран семинар "Нови геодезически инструменти и технологии" в гр. Пловдив

ФНТС, СГЗБ и Регионалната организация на НТС с Дома на науката и техниката - гр.Пловдив проведоха на 02.10.2015 г. традиционния технически семинар на тема „Нови геодезически инструменти и технологии“.

Освен представителите на фирмите участници, гости на събитието бяха колеги от Регионалната организация - гр.Пловдив, Професионалната гимназия по архитектура, строителство и геодезия - гр.Пловдив, Военно-географската служба – гр.Троян, СГКК–гр.Пловдив, УАСГ, АЕЦ „Козлодуй“, от фирмите: „ГЕОИНЖЕНЕРИНГ“ ООД, „ЗЕНИТ-ГЕО“ ЕООД, „АРКОНА“ ООД, „ПЛАН 7“ ЕООД, „ГЕОПЛАН“ ЕООД, „КАДАСТЪР-ТИ“ ООД, „ДИСМИ 56“ ООД, „АСАРЕЛ-МЕДЕТ“ АД, „ГЕОМАРК“ ЕООД, „КАДРЕГ“ ЕООД, „ГЕОСТРОЙ“ АД, „ТИХОМАРК ИНЖЕНЕРИНГ“ ЕООД, „ГЕОМЕТЪР“ ЕООД, „ПЛАН ГЕО“ ЕООД, „ИН СИ БИЛД-ТН“ ЕООД и др. общо около 60 души.

Водещ на семинара беше инж. Христо Самушев от Регионалната организация на СГЗБ.

Бяха представени следните доклади:

1. Инспекция и 3D модели с eXot безпилотно летателно средство - Албена Лозанова, „Метрисис“ ООД;

2. GNSS оборудване от NORTH GROUP - инж. Пламен Стоянов, „ГЕОКАД Проект“ ЕООД;
3. Trimble - бързина и прецизност във всяко ваше измерване - инж. Росен Петков, „Солитех“ АД;
4. Безпилотни LIDAR системи, RTK – GPS - Петър Тодоров, „IOES“ ЕООД;
5. Кратко представяне на геодезически инструменти на фирма GEOMAX - Милуш Тодоров, „Геокад 93“ ЕООД;
6. Новости от партньорите на „ГЕО ПЛЮС“ ЕООД - д-р инж. Иван Калчев, „ГЕО ПЛЮС“ ЕООД;
7. Новости в пазара на геодезически инструменти и системи - инж. Марио Иванов, „ГЕО-Иванов“ ООД;

Фирмите предоставиха рекламни материали и брошури, а „Геохайд“ ЕООД , освен че осигури подаръци за присъстващите, пое и разходите за кафе-паузата.

8. XXV-ти МЕЖДУНАРОДЕН СИМПОЗИУМ "СЪВРЕМЕННИТЕ ТЕХНОЛОГИИ, ОБРАЗОВАНИЕТО И ПРОФЕСИОНАЛНАТА ПРАКТИКА В ГЕОДЕЗИЯТА И СВЪРЗАНИТЕ С НЕЯ ОБЛАСТИ"

На 05-06.11.2015 г. в Дома на техниката в София се проведе XXV юбилеен международен симпозиум „Съвременните технологии, образованието и професионалната практика в геодезията и свързаните с нея области", със специална сесия на млади специалисти и студенти и изложба.

Симпозиумът и тази година бе организиран под егидата на Международната федерация на геодезистите (FIG), Международното дружество по фотограметрия и дистанционни изследвания (ISPRS) и други международни и национални организации и институции - Европейския комитет по геодезия (CLGE), Европейската група на геодезистите (EGoS) и редица други: ООН - Виена, Службата за космически изследвания (UNOV-OOSA), Европейския съюз по геонауки (EGU), Международната асоциация по геодезия (IAG), Централноевропейската инициатива, Съюза на геодезистите и земеустроителите в България (СГЗБ), Българската академия на науките (БАН), Федерацията на научно-техническите съюзи (ФНТС), Университета по архитектура, строителство и геодезия, Министерството на регионалното развитие и благоустройството, Министерството на земеделието и храните, Министерството на отбраната – Военно-географска служба, Съюза на учените в България – секции „Технически науки” и „Геолого-географски науки”. Тази година за първи път като съорганизатори на Симпозиума взеха участие сродните ни организации Камарата на инженерите по геодезия и Камара на инженерите в инвестиционното проектиране – секция „Геодезия”, които подпомогнаха финансово събитието.

Симпозиумът беше открит от почетния председател на Съюза на геодезистите и земеустроителите в България и председател на организационния комитет чл.-кор. проф. д-р инж. Георги Милев. Приветствия при откриването направиха инж. Николай Главинчев – председател на секция „Геодезия” при Камарата на инженерите в инвестиционното проектиране и от инж. Валентин Йовев – председател на Камарата на инженерите по геодезия.

Инж. Румен Янков приветства участниците в симпозиума и представи доклад от името на изпълнителния директор на Агенцията по геодезия, картография и кадастър. Очакваната дискусия за настоящето и бъдещето на геодезията и кадастъра не се случи поради отсъствието на изпълнителния директор на АГКК.



Председателят на СГЗБ представи доклад „Актуални проблеми на геодезията и кадастъра в България – становище и предложения (от „кадастър 2014“ към „кадастър 2034“)“, подготвен съвместно с инж. Цветен Боев - член на ИБ на СГЗБ и д-р инж. Кирил Стоянов – Зам.председател на Съюза. Докладът съдържа анализ на състоянието на дейностите по кадастъра и геодезията в периода на последните 15 години, проблемите на АГКК като единствената отговорна институция за изпълнението на дейностите по кадастъра, геодезията и картографията, проблемите при управление на поземлените ресурси, оценка за състоянието на кадастъра и имотния регистър, проблеми при изпълнение на дейностите по кадастъра и предложения за тяхното решаване, анализ на събитията в геодезията и кадастъра настъпили през 2015г., стратегия Кадастър 2034 или идеи за размисъл и предложения за развитието на геодезията и кадастъра. Предвид направените оценки и изводи Председателят на СГЗБ обяви инициатива на Съюза за провеждане на Национален форум за обсъждане на настоящето и бъдещето на геодезията и кадастъра в България с участието на представители на всички отговорни институции (МРРБ, МЗХ, МП, АГКК, Сдружение на общините) и национални медии, като покани всички сродни професионални организации за съвместни действия за провеждане на този форум.

Докладите, представени на Симпозиума бяха относително много на брой - общо 40, като покриваха практически изцяло поставените основни проблеми за разглеждане на симпозиума. Участниците в сесиите се променяха динамично, в съответствие с индивидуалните професионални интереси, като общият брой регистрирани е над 150, между които и трима гости от Турция. По много от проблемите, третираните в отделните доклади, станаха оживени и интересни дискусии с активно участие на присъстващите, по същество и на високо ниво.

Важен елемент в приятната атмосфера и провеждането на симпозиума беше редовният коктейл за всички участници, проведен и тази година във Военния клуб - Централен дом на армията с помощта на Военно-географската служба.

Забележително е възраждането през тази година на придружаващата симпозиума изложба на геодезически инструменти и системи, проекти, постери, плакати - повече изложители, разнообразна, най-съвременна техника и технологии.

Всичко това беше възможно с участието на фирмите СОЛИТЕХ, МЕТРИСИС, ГЕОХАЙД, ГЕОКАД 93, ГЕОКАД ПРОЕКТ, ГЕО ИВАНОВ, ГЕО ПЛЮС, MY THINK STATION.



Спонсори на международния симпозиум тази година бяха фирмите ГЕОМЕРА М+Р, ГИС СОФИЯ, ЕВРОСЕНС, ИОЕС, ГЕОПРЕЦИЗ ИНЖЕНЕРИНГ и Картографско студио ДАВГЕО.

Симпозиумът завърши с оценка, общи и конкретни национални препоръки за по нататъшно решаване на проблемите, обект на симпозиума и неговото провеждане у нас.

Специална благодарност следва да се отправи към техническия комитет на симпозиума – чл.кор. проф. д-р инж. Георги Милев – Председател на организационния комитет, инж. Иванка Колева, секретар на СГЗБ, ръководител на комитета и останалите участници д-р. инж. Гинчо Костов, инж. Николай Николов и студентите Кристина Гълъбова и Вяра Георгиева.

9. Дейност на Комисията за социална дейност и работа с жените в професията

Традиционната пролетна среща на Комисията за социалната дейност и работа с жените в професията се проведе на 16.04.2015г. в Дома на Техниката, София. Комисията се ръководи от доц. Венета Коцева. Присъстващите бяха запознати с планираните за тази година мероприятия на Съюза.



На 07.10.2015 г. отново в Дома на техниката в София се проведе втората за тази година среща на жените: инженери-геодезистки, инженери-земеустроителки, на специалистките, работещи в областта на геодезията, кадастъра, фотограметрията, дистанционните методи, геоинформационните технологии, както и на дамите, свързани семейно и потомствено с геодезическата професия. Събитието беше организирано от Комисията по социална дейност и работа с жените с председател доц. д-р инж. Венета Коцева и от Секретаря на СГЗБ – инж. Иванка Колева.



Превърнали се в приятна традиция тези работни срещи-дискусии по актуални проблеми на геодезическата професия и свързаните с нея области, стават полезен форум за разглеждане на въпроси от социален и здравен характер поради специфичните особености на съвременните геодезически и геоинформационни технологии, където жените инженери работят наравно с колегите си от силния пол.

На срещата бе поканен експерт с много добър професионален опит в областта на трудовата медицина, професионален рехабилитатор, кинезитерапевт и хомеопат. Разговорът беше пространен и насочен към здравето на продължително работещите специалисти, при специфичните условия на геодезическата професия - до геодезическите инструменти на терена и/или на компютрите в офисите със или без климатици, при това в продължение на часове. Фокусът на лекцията беше съсредоточен върху проблемите на профилактиката и лечението на опорно-двигателния апарат на хората.

Инж. Иванка Колева направи няколко важни организационни съобщения, между които за направеното предложение от Асоциацията на жените-геодезистки в Германия относно тяхното желание да установят контакт с Групата на жените-геодезистки от Съюза на геодезистите и земеустроителите в България, както и за намерението им да ни посетят за приятелска и делова среща през следващите месеци. Предложението беше посрещнато с единодушна подкрепа.

Заслужава да се отбележи, че част от организацията и подготовката на срещата беше реализирана от бъдещите ни колежки, сега студентки по геодезия в Геодезическия факултет на УАСГ Кристина Гълъбова и Вяра Георгиева, на които

изказваме искрената си благодарност. Специални подаръци поднесе г-жа Росица Бакалова – съпруга на покойния наш добър колега доц. д-р инж. Паско Бакалов.

На срещата присъстваше г-жа Людмила Петкова-Миленова – управител на фирма „РЕСАК“, занимаваща се с европейски и национални научно-приложни проекти в областта на дистанционните изследвания и управлението на кризи и природни бедствия и която беше домакин на последното работно съвещание на Секцията по фотограметрия и дистанционни методи при СГЗБ. Тя е дъщеря на известния български геофизик и пръв специалист по сеизмика у нас проф. Иван-Асен Петков, един голям приятел на българските геодезисти, работил дълги години съвместно с тях във Военно-топографската служба, във Физическия факултет на Софийския университет „Климент Охридски“ и в Геофизичния институт на БАН. На 30.10.2015 г. в СУ ще се проведе тържествено честване на 100-годишнината от рождението на проф. Иван-Асен Петков. На нея са поканени да присъстват и споделят свои спомени много наши известни геодезисти, работили заедно с него до кончината му.

В обобщение може да се даде положителна оценка на научно-техническата дейност на Съюза. С проведените мероприятия през отчетния период СГЗБ се утвърждава като единствената професионална организация в областта на геодезията с наситена и ползотворна програма от научно-технически събития.

IV. МЕЖДУНАРОДНА ДЕЙНОСТ НА СГЗБ

Международната дейност на Съюза се осъществява чрез членството в международни организации, участие в техните ръководни органи и организираните от тях прояви - международни симпозиуми и конференции, двустранно и многостранно сътрудничество. Съюзът продължава да членува в международните организации - FIG, ISPRS и на двете европейски организации - CLGE и EGoS. FIG, ISPRS, CLGE и EgoS, заедно с редица други международни организации са постоянни съорганизатори на международните симпозиуми у нас.

Поддържат се също двустранни контакти с геодезическите съюзи на редица страни като продължава традицията за обмен на съюзните издания с 15 чуждестранни организации.

Традиционно най-активно е участието на Съюза в дейността на FIG. Поддържат се интензивни контакти и кореспонденция с Постоянния офис на FIG в Дания. Редовно получаваме ежемесечните бюлетени на FIG, някои в превод са публикувани в ГКЗ и на Интернет страницата на Съюза. Обявени са национални представители в 10-те комисии на FIG, но за съжаление трябва да се отбележи, че дейността на някои от тях има нужда от активиране. Нашият представител д-р инж. Иво Милев оглавява Комисия 6 „Инженерна геодезия“ на FIG, на който дължим специални благодарности за финансовата помощ за Съюза.

СГЗБ беше съорганизатор на Работната седмица на FIG, провела се от 17 до 21 май 2015г. в Националния дворец на културата в София. Домакин на събитието бе Камарата на инженерите по геодезия (КИГ), като участието на СГЗБ в организирането беше по-скоро представително.



В това най-значимо за годината събитие на FIG взеха участие приблизително 900 души от 70 страни. Бяха проведени две сесии на Генералната асамблея на FIG, в работата на която участие взеха почетния председател на СГЗБ и почетен член на FIG проф. д-р инж. Георги Милев и председателя на СГЗБ. Председателят на СГЗБ взе участие в проведените специална среща на ръководителите на национални организации, членуващи във FIG, както и в срещата с Президента на международната федерация проф. Криси Потсиу с председателите или ръководители на делегациите.

Бяха представени над 320 статии в 3 пленарни сесии, както и 67 технически сесии и 5 съвместни. Поради тематичната насоченост на редица доклади, бяха проведени и съвместни сесии, включващи доклади и от две комисии.

Специално място в програмата на работната седмица на FIG заемаше младежката инициатива. Към СГЗБ имаше специално предложение за взаимодействие с младежката организация на FIG, но не излъчихме своевременно делегат от страна на младежката секция на Съюза. Това бе добра възможност за по-активно включване на младежката секция в дейността на Международната федерация, която следва в бъдеще да се развива с цел осигуряване на възможности за изява на младите български геодезисти.

Работната седмица на FIG в София 2015 беше придружена от техническа изложба на производители на геодезически инструменти, технологии и софтуер. Изложбата беше открита на 18 май 2015 г. от президента на FIG – проф. Криси Потсиу, в присъствието на зам.-министъра на МРРБ - г-н Николай Нанков, изпълнителния директор на АГКК - инж. Светослав Нанков, директора на работната седмица на FIG'2015 - инж. Златан Златанов и други отговорни лица. В продължение на три дни изложбата беше посетена от всички делегати на работната седмица, гости на събитието, както и от много колеги от България.

На изложбата бяха организирани 16 щанда, като на 4 от тях беше представена международната организация, както и домакините на следващите три годишни събития – гр.Кристчърч - Нова Зеландия (2016 г.), гр.Хелзинки - Финландия (2017 г.) и гр.Истанбул – Турция (конгрес през 2018 г.).

В изложбата взеха участие представители на следните фирми и организации: Trimble (САЩ), ESRI (САЩ), LEICA Geosystems (Швейцария), SenseFly (Швейцария), Carlson Software (САЩ), Mena3D GmbH (Германия), Pythagoras (Белгия), ComNav Technology Ltd (Китай), CHC Huace Navigation Ltd. (Китай), Sivan (Израел), „Геокад-93”

ООД (България), „Гео плюс“ ЕООД (България), Генерална дирекция за поземлена регистрация и кадастър на Турция.

Контактите на Съюза с ISPRS през изминалия период също бяха интензивни. Директни добри контакти се поддържат с ръководството на ISPRS. На тази база е и поддръжката от ISPRS на международните симпозиуми провеждани у нас. Двама официални представители на ISPRS са включени в научния комитет на международния симпозиум на СГЗБ. Получава се редовно информация и списанието на ISPRS. През тази година беше проведена интензивна кореспонденция с ръководството на ISPRS с цел проучване на възможностите България да бъде домакин на организирани от международната асоциация Гео пространствени седмици (Geospatial Week – GSW) през следващите години (2017 или 2019). След проведени разговори и проучвания инициативен комитет от СГЗБ реши инж. Златан Златанов и инж. Цветен Боев да посетят GSW'2015 в Монпелие (Франция) през септември 2015г. за да се проучи по-задълбочено възможността за организиране на GSW в София през 2019г.

Активни са контактите и с двете европейски геодезически организации CLGE и EGoS. Особено това важи за CLGE. Зам. председателят на СГЗБ инж. Иван Андреев присъства на две заседания на Генералната асамблея на европейската организация – в Лимасол (Кипър) 21-22.03.2015 и в Москва (Русия) 25-26.08.2015г.

Членският внос в двете световни и в една от европейските организации се плаща редовно.

През годината бяха отправени писмени покани за сътрудничество с геодезически професионални организации от Полша и Русия. Очакваме развитие от декларираното желание за сътрудничество от страна на СГЗБ.

Обобщено може да се даде положителна оценка на международната дейност на съюза. Необходимо е нейното активизиране, разширяване и разнообразяване.

V. ИЗДАТЕЛСКА ДЕЙНОСТ НА СГЗБ

Издателската дейност на Съюза включва издаването на доклади от международните и национални прояви, проведени у нас, както и подготовката и отпечатването на съюзното списание „Геодезия, картография, земеустройство“.

Сборника с докладите от международния симпозиум се подготвя от девет години основно в цифров вид на компактдиск. Поради финансови причини Съюза не може да си позволи отпечатване на сборника, каквато добра практика съществуваше дълги години.

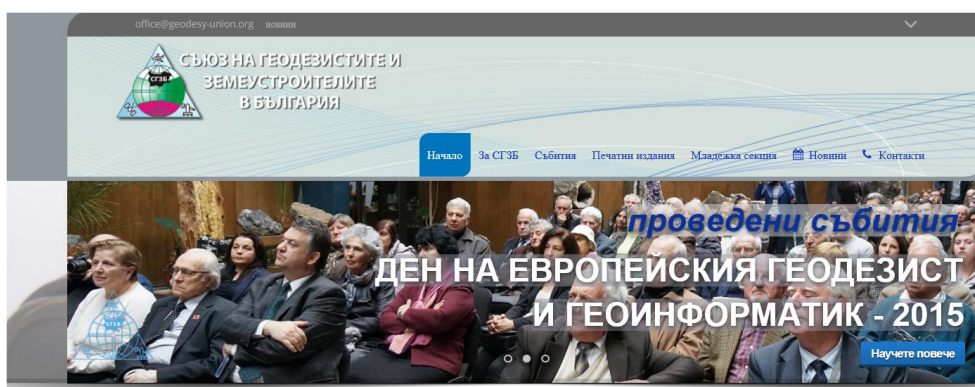
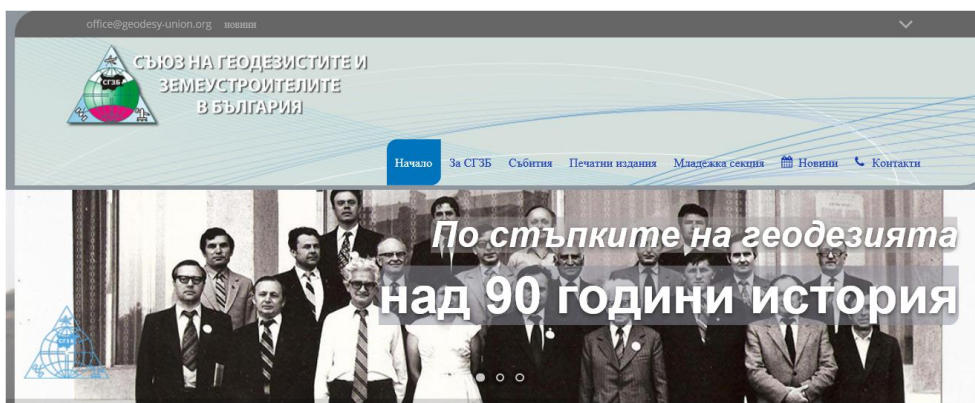
Издаването на списанието на Съюза „Геодезия, картография, земеустройство“ през отчетния период продължи редовно и ритмично благодарение на усилената работа на главния редактор чл.кор.проф.д-р инж. Георги Милев и екипа на СГЗБ, като последната книжка с брой 5 и 6 за 2015г. в момента е под печат.

Необходимо е да се отбележи специалната финансова подкрепа за подготовката и издаването на съюзното издание, която продължи ритмично и през тази година от страна на фирма ГЕОКАД-93 и лично от инж. Златан Златанов. Други фирми също

спонсорираха издаването на някои от броевете на списанието. На всички тях дължим признателност и благодарност, оценявайки достойният им жеста в трудните във финансово отношение години.

С безпокойство трябва да споделим, че след като през миналата година със специалните заслуги на полк.инж. Георги Гладков беше получено разрешение от Министерството на отбраната и беше постигнато споразумение, с което Военно-географската служба възобнови традицията да бъде съиздател на списание ГКЗ, за съжаление в края на 2015г. настъпиха промени в това обстоятелство. При проведена среща с новото ръководство на ВГС беше потвърдено желанието за ползотворно сътрудничество със СГЗБ, но предвид променени обстоятелства към момента ВГС не може да продължи ангажимента си за отпечатване на съюзното списание. Това развитие отново отне възможността за предвидимост и увереност за бъдещето на съюзното издание, което през неговата над 50 годишна история е доказало незаменимото си значение като форум за публикуване на научни и технически статии и съобщения, популяризиращи геодезическите постижения у нас и по света.

Към издателската дейност на Съюза трябва да причислим поддържането на интернет страница <http://geodesy.fnts-bg.org/>, в която се представя информация за дейността, програмата от събития и ежегодните международни симпозиуми. През тази година бяха предприети действия за техническото ѝ усъвършенстване и по-професионално оформление, като поддръжката на сайта беше възложено на Картографско студио ДАВГЕО – дългогодишен спонсор и деятел на СГЗБ.



Съюзът на геодезистите и земеустроителите в България е обществена, съсловна, непартийна организация. В него членуват от учачи се до пенсионери, от техници до професори, обединява служители на държавни и частни фирми, на предприятия, на университети, на работодатели и изпълнители на геодезически дейности. Той е създаден преди 89 години и е член на Федерацията на научно-техническите съюзи. Има регионални структури в почти всички 28 области на Страната. [Повече за СГЗБ ТУК](#)

НОВИНИ

Геодезическа конференция в гр. Русе 2015
25.04.2015

More

Младежки семинар „Европейско развитие и перспективи за младите геодезисти“
20.04.2015

More

Задачата за подготовката и актуализирането на материали за сайта следва да се поеме от редакционна колегия от Съюза, която да се занимава с динамичното и своевременно списване на съдържанието на интернет страницата за да се използват максимално възможностите на тази медия за отразяване и рекламиране на активната дейност на Съюза.

През годината беше завършена кампанията за брендиране на всички документи на СГЗБ, като професионален дизайнер картограф проектира оформлението на бланки за писма, сертификати, удостоверения, членски карти, визитни картички и интернет страницата на Съюза.

В заключение на направения обзор и анализ при така съществуващата обстановка може да се даде положителна оценка на издателската дейност на Съюза.

VI. СЪТРУДНИЧЕСТВО С ДЪРЖАВНИ ИНСТИТУЦИИ, УЧЕБНИ ЗАВЕДЕНИЯ И НАУЧНИ ИНСТИТУЦИИ, ЧАСТНИ ФИРМИ И ДРУГИ ОРГАНИЗАЦИИ

През отчетният период могат да се отбележат няколко по-важни аспекти на сътрудничеството на СГЗБ с държавни институции, учебни и научни организации, частни фирми и други професионални организации.

1. Сътрудничество с държавни институции

През януари 2015г. беше назначен нов изпълнителен директор на АГКК – инж. Светослав Наков. В кратък срок след неговото назначение беше проведена среща между новото ръководство на Агенцията и Председателя на СГЗБ. На срещата беше напомнено наличието на подписано споразумение за сътрудничество между СГЗБ и АГКК от края на 2013г. Беше представена и утвърдената програма за научно-технически мероприятия на СГЗБ за 2015г. с цел съгласуване на дейността за съвместно организиране на общи събития.

За съжаление последвалата липса на инициативност и желание за участие на ръководството на АГКК в мероприятията организирани от СГЗБ могат да се оценят като възстановяване на замразяването в отношенията на двете организации, което се наблюдаваше в един предходен период за който мислехме, че е приключен и забравен. Изпълнителният директор на Агенцията инж. Наков е канен персонално на всички събития на Съюза през годината, но той не уважи лично нито едно от тях! Все пак представители на АГКК взеха участие в някои научно-технически събития, като Младежкия семинар и Международния симпозиум, регионалните началници на СГКК присъстваха на мероприятията в Русе и Смолян.

От своя страна ръководството и дейците на СГЗБ се отзоваваха на всички покани от страна на АГКК и взеха участие в обществено обсъждане на Концепция за ускорено създаване на кадастрална карта и имотен регистър, в дискусии и обсъждания по разработване на предложения за Закон за изменение и допълнение на ЗКИР, наредби и инструкции, техническо задание за оценка на КВС, даваха становища и мнения при срещи по различни проекти и други събития, организирани от Агенцията. Със съжаление трябва да се отбележи, че представените писмени и устни становища и мнения на СГЗБ по редица въпроси не бяха взети предвид от ръководството на АГКК.

През годината ръководството на СГЗБ участва активно в съставянето и обсъждането на две писма до МРРБ от съсловните геодезически организации, които имаха за цел да предизвикат срещи с министъра за обсъждане на актуални проблеми в АГКК и визията на министерството за развитието на кадастъра и геодезията. На първото писмо от февруари 2015г. беше отговорено формално, като призова за среща беше подминат без никакъв отговор. Второто писмо е от края на ноември и в момента се очаква официален отговор. На отправеното писмено предложение до Министъра на МРРБ за участие на представители на СГЗБ в работата на Консултативния съвет в областта на проектирането, строителството и инвестиционния процес към министъра на регионалното развитие и благоустройството беше отговорено отрицателно.

Това състояние ни дава повод да оценим отношенията между СГЗБ и АГКК и МРРБ като далеч от желаното добро ниво, което се надяваме да се промени в най-скоро време в полза на професионалната ни общност и обществения интерес.

Вече беше отбелязано положителното развитие в отношенията на СГЗБ с ВГС към Министерство на отбраната. Трябва да се каже, че това е естествено продължение на дългогодишните задълбочени и ползотворни отношения между двете институции. Освен споразумението за създаване на съюзното списание трябва да се отбележи и продължаващото ангажирано отношение на представителите на ВГС към научно-техническите дейности на Съюза. Техни представители взеха участие в докладите и дискусиите на Международния симпозиум. Благодарение на ръководството на ВГС беше осигурена приятната атмосфера на залите в Дома на армията за провеждане на съпътстващия коктейл. Считаме, че трябва да поканим повече техни представители в редакционната колегия на списание ГКЗ и в организационните комитети на научно-техническите събития на Съюза.

В Министерството на земеделието и храните, геодезическите дейности се развиват основно в рамките на две управления. При това практически тежестта на геодезията тук стана по-малка. Трябва да отбележим обаче, че тук имаме много добро разбиране и съдействие и сътрудничество от нашите колеги и преди всичко в лицето на д-р инж. К. Стоянов, на когото разчитаме като и Зам. председател на Съюза.

2. Сътрудничество с учебни заведения и научни институции

Като член на ФНТС, Съюзът поддържа традиционните служебни и персонални отношения с ръководството на Федерацията и другите професионални съюзи в нея. Секретарят на Съюза е член на УС на Федерацията. Участва в работните срещи, взема участие и предлага от името на Съюза становища по методиката за съфинансиране на съвместната дейност.

През изминалия отчетен период продължи развитието на традиционно доброто сътрудничество на СГЗБ с УАСГ и по-специално с Геодезическия факултет. Повечето научно-технически дейности на Съюза бяха организирани с участието или със съорганизаторството на Геодезическия факултет. Благодарност дължим за подкрепата и пряката ангажираност в дейностите на Съюза на проф. д-р инж. Пламен Малджански – Зам. Ректор на УАСГ, проф. д-р инж. Борислав Маринов, Декан на Геодезическия факултет, проф. Станислав Василев и гл.ас.д-р инж. Нели Здравчева от Катедра „Фотограмметрия и дистанционни методи“. Специално трябва да отбележим активната роля за осъществяване на тясното сътрудничество с УАСГ на доц. д-р инж. Тодор Костадинов, който участва и в управлението на Съюза като Зам. председател. На

всички тях дължим популяризирането на дейността на Съюза сред студентите и докторантите по Геодезия, както и тяхното участие с доклади и присъствие на различните мероприятия на Съюза.

Традиционно добри са и отношенията на Съюза с МГУ. Трябва да отбележим активното участие в дейностите на СГЗБ на д-р инж. Аспарух Камбуров, който подпомага организирането и провеждането на редица събития и има особена заслуга като представител на младежката секция към СГЗБ. Считаме, че трябва да привлечем още колеги от МГУ за по-дейно участие в обществения живот на Съюза.

Преподавателите по Геодезия от ЛТУ продължават своята дългогодишна традиция на пряко участие в дейността на Съюза и научно-техническите мероприятия. Трябва да се отбележи активната роля на доц. д-р инж. Венета Коцева и останалите колеги от Катедра „Геодезия“.

Преподаватели от Шуменския университет и Благоевградския университет също традиционно са активни с участието си в управленските структури и в събитията на СГЗБ. Проф. Андрей Андреев и доц. Пенка Кастрева редовно участват в мероприятията на съюза.

СГЗБ развива дългогодишни отлични отношения с различни институти и департаменти на БАН. Тук трябва да се посочи активната дейност на проф. д-р инж. Керанка Василева от ИГГГ.

3. Сътрудничество с частни фирми

Сред частните фирми, които подпомагат под една или друга форма дейността на СГЗБ през отчетния период трябва да се отбележат следните:

ГЕОКАД-93, МЕТРИСИС, СОЛИТЕХ, ГЕОХАЙД, ГЕО ИВАНОВ, ИОЕС, ЕВРОСЕНС БЪЛГАРИЯ, ГЕОКАД ПРОЕКТ, ГЕО ПЛЮС, ГЕО ЧОНОВ, ГЕО ЗЕМЯ, ГЕОНИК, ГЕОПРЕЦИЗ ИНЖЕНЕРИНГ, РЕСАК, КАРТОГРАФСКО СТУДИО ДАВГЕО, ГЕОМЕРА М+Р, ГИС СОФИЯ, ВМГ, КАД ПОЙНТ.

На всички ръководители на тези фирми изказваме благодарност за оказаното съдействие и надежда, че ще продължат своето благородно дело. Надяваме се и други колеги да откликнат на призива ни за по-дейно участие в съюзния живот като корпоративни членове.

Особено положително се развива сътрудничеството с фирмите, дистрибутори на геодезически инструменти и технологии. През 2015г. се затвърди традиция почти всички мероприятия на СГЗБ да бъдат съпътствани с презентации и изложба на най-съвременни геодезически инструменти, което обогатява събитията и е много полезно за присъстващите колеги.

4. Сътрудничество с други професионални организации

Продължава доброто сътрудничество със секцията по "Геодезия" към Камарата на инженерите в инвестиционното проектиране (КИИП). Реализирани са добри контакти и активно сътрудничество, като Председателя на националната секция инж. Николай Главинчев участва в много от мероприятията на Съюза. Председателите на Националната и на Софийската регионална колегия на Секцията по Геодезията в Камарата и на Съюза са в тесен контакт и обменят мнения и становища по актуални въпроси. Връзката се заздравява и от факта, че и в двете организации заместник

председател е д-ц. д-р инж. Тодор Костадинов, което спомага за лесната комуникация и сътрудничество. С благодарност отново ще подчертаем, че с активното съдействие на инж. Иван Деянов – ръководител на Секция „Геодезия“ към КИИП град София Камарата беше съорганизатор на проведения тази година XXV Международен симпозиум на СГЗБ.

Взаимоотношенията на Съюза с другите съсловни организации като Камарата на инженерите по геодезия (КИГ) и Асоциация на геодезическите фирми (АГФ) се развиват значително по-добре в сравнение с предходни периоди. През тази година за председател на УС на КИГ беше избран инж. Валентин Йовев (член на УС и ИБ на СГЗБ). Благодарение на проявеното желание от страна на инж. Йовев от КИГ и инж. Киров от АГФ се постигна едно трайно, позитивно и активно сътрудничество между геодезическите организации.

На базата на отворена политика на равнопоставено сътрудничество с цел постигане на единение на всички геодезически сили в страната през годината се проведеха няколко срещи на ръководствата на СГЗБ, КИИП, КИГ и АГФ, като се подлагаха на обсъждане и се вземаха съвместни решения за общи действия.

С Българска Картографска Асоциация (БКА) практически липсват контакти поради обстоятелствата около учредяването ѝ.

През настоящата година бяха осъществени контакти между СГЗБ и Българска асоциация безпилотни летателни системи (БАБЛС). СГЗБ получи покана от г-н Йордан Георгиев (председател на Асоциацията) за членство като професионална организация в БАБЛС. Съюзът беше включен като част от екипа на БАБЛС в работната група, назначена със заповед на Министъра на транспорта, информационните технологии и съобщенията за изготвяне на концепция за регламентиране на използването на дистанционно управляеми летателни апарати. На 28.10.2015г. се проведе първо заседание на тази работна група, на което взе участие и представи писмено становище председателя на СГЗБ. Представител на Асоциацията изнесе презентация за гражданското приложение на дистанционно управляеми летателни системи (ДУЛС) на XXV Международен симпозиум на СГЗБ.

VII. ФИНАНСОВО СЪСТОЯНИЕ НА СЪЮЗА

Професионално финансовата дейност се осчетоводява в рамките на ФНТС, като за целта е натоварен съответен счетоводител, водещ финансите и на други съюзи. Контролната комисия при поискване получава достъп до всички финансови документи на Съюза.

Приходите на Съюза основно са от провежданите международни симпозиуми, от ФНТС, индивидуален и корпоративен членски внос, от спонсори от страната и други по-незначителни източници. За 2015г. приходите възлизат на 21,736 лв. От индивидуален членски внос за 2015г. са събрани 1175 лв. Разходите на Съюза са свързани с издаването на списанието, възнаграждение на служителите и сътрудниците, провеждане на научно-технически прояви, кореспонденции, членски внос в международни организации и ФНТС и др. Разходите за 2015г. възлизат на 24 192.26. Отрицателния баланс е покрит с приходи от минали периоди. Балансите на наличните средства към днешна дата по сметките на Съюза са положителни. Видно е, че бюджета на Съюза за отчетния период е повече от скромнен за активната дейност, която се реализира от организацията. Трябва да се отбележи още, че постъпленията,

които Съюза има от отчисленията на Федерацията продължават да са относително малки.

Членския внос на Съюза в международните организации - FIG, ISPRS и европейската CLGE са плащани редовно. Отново ще отбележим, че това се случва благодарение на спонсорството на нашия председател на Комисия 6 във FIG д-р инж. Иво Милев.

Финансовата дейност, при съществуващите затруднения и относително големите разходи за Съюза, които се налага да бъдат направени може да се оцени като успешна, въпреки че набирането на средства става все по-трудно. Очевидна обаче е необходимостта от намиране на нови форми за финансиране на Съюза. Може би важна роля в това отношение могат да бъдат международни и други проекти по програми финансирани от Европейския съюз. Очакваме предложения и по-активна дейност на членовете на УС в това отношение. Необходимо е още и съдействието на цялата колегия за финансово стабилизиране на Съюза и най-вече по отношение на издаването на съюзното списание ГКЗ.

VIII. ЗАКЛЮЧЕНИЕ

Обобщавайки дейността на СГЗБ през изтеклия период от ноември 2014г. до ноември 2015г. може да се приеме положителна оценка за свършената работа като обществено полезна, активна, целенасочена, в много отношения успешна и резултатна в полза на геодезическата ни колегия. Съюзът продължава да е най-активната геодезическа професионална организация и основен генератор на идеи, концепции, мнения, становища и предложения. Все повече се утвърждава значимата роля на Съюза като организацията обединител на усилията на цялата геодезическа професионална общност в България, като двигател и форум за изявите й.

гр. София
05.12.2015 г.

Председател:

/д-р инж. Иван Калчев/